



REGIONE UMBRIA

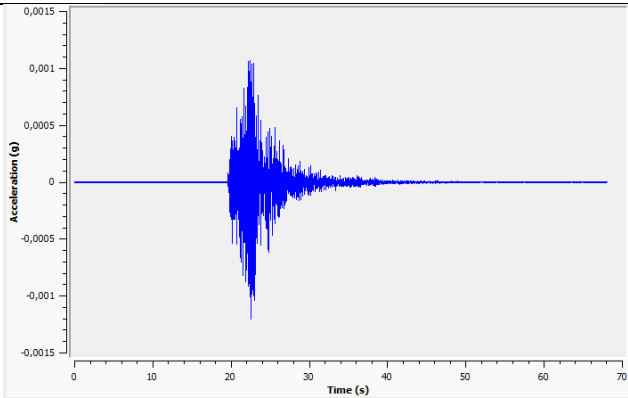
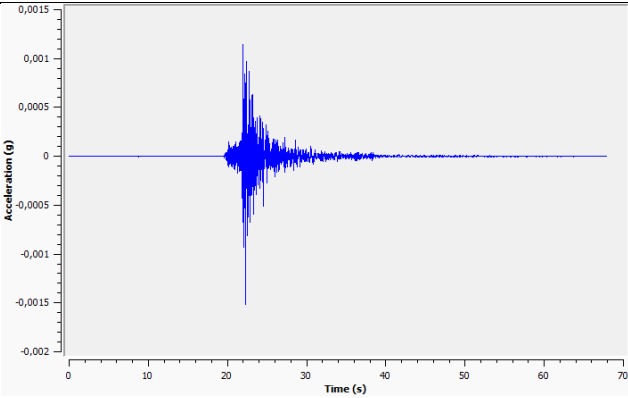
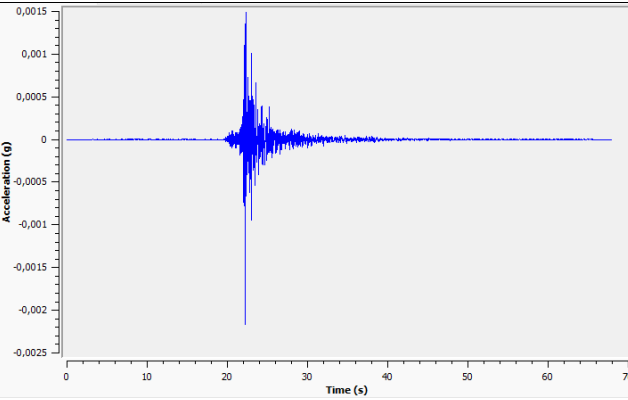


OSSERVATORIO SISMICO "A.BINA"

BANCA DATI ACCELEROMETRICI RESIR- ACCELEROGRAMMI ACQUISITI DA STAZIONI ACCELEROMETRICHE

Data ed ora (UTC) del terremoto	Località più vicina	Magnitudo	Località della registrazione
01/12/2024 10.22	Vallo di Nera	2.5	Cascia

STAZIONE DI CASCIA Sigla: CSCA Localizzazione (wgs 84): Lat. 42.71779, long 13.01653 cat. NTC 17/01/18: C

	<p><b>Componente verticale</b></p> <p>2024-12-01-1022-37S.CSCA_001_HNZ</p> <p>Unità di misura dell'accelerazione: g</p> <p>Campionamento: 0.005 Hz (200 cps)</p> <p>n. dati: 13603</p> <p>pga: -0.001204 g</p>
	<p><b>Componente orizzontale N-S</b></p> <p>2024-12-01-1022-37S.CSCA_001_HNN</p> <p>Unità di misura dell'accelerazione: g</p> <p>Campionamento: 0.005 Hz (200 cps)</p> <p>n. dati: 13603</p> <p>pga: -0.001517 g</p>
	<p><b>Componente orizzontale E-W</b></p> <p>2024-12-01-1022-37S.CSCA_001_HNE</p> <p>Unità di misura dell'accelerazione: g</p> <p>Campionamento: 0.005 Hz (200 cps)</p> <p>n. dati: 13603</p> <p>pga: -0.002167 g</p>